

3. NOISETIER COUDRIER arbres de 7 à 15m
4. SAULE CENDRE arbustré jusqu'à 7m
5. BUIS, EGLANTIER COMMUN,... jusqu'à 7m

Végétation - essence régionale

Verségout public

Végétation existante Sapin et Noisetier

60,01 m²
Bassin d'orage
+/- 50 m³

Végétation existante

Végétation existante Saule pleureur et Noisetier

Jardin

Végétation existante Bouleau

Rez +2 / Rez -3
Niv. 0.00 = Niv. 234.50 géomètre

Végétation existante Bouleau

Végétation existante Bouleau

Végétation basse

Niv. 0.00
extérieur = 234.50 (géo.)

Voirie -
Rue du Boulay

Transversa

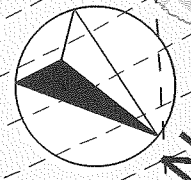
Végétation - essence régionale

Végétation - essence régionale

Végétation - essence régionale

Clôture

Clôture



Végétation basse tampon

Clôture

Jardin

Végétation existante

Végétation existante Saule pleureur et Noisetier

Végétation existante Bouleau

Rez +2 / Rez -3
Niv. 0.00 = Niv. 234.50 géomètre

Végétation existante Bouleau

Végétation existante Bouleau

Végétation basse

Niv. 0.00
extérieur = 234.50 (géo.)

Voirie -
Rue du Boulay

Transversa

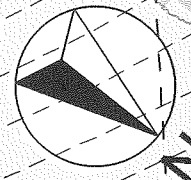
Végétation - essence régionale

Végétation - essence régionale

Végétation - essence régionale

Clôture

Clôture



Végétation basse tampon

Clôture

Jardin

Végétation existante

Végétation existante Saule pleureur et Noisetier

Végétation existante Bouleau

Rez +2 / Rez -3
Niv. 0.00 = Niv. 234.50 géomètre

Végétation existante Bouleau

Végétation existante Bouleau

Végétation basse

Niv. 0.00
extérieur = 234.50 (géo.)

Voirie -
Rue du Boulay

Transversa

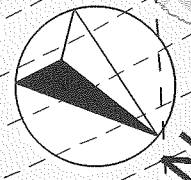
Végétation - essence régionale

Végétation - essence régionale

Végétation - essence régionale

Clôture

Clôture



Végétation basse tampon

Clôture

Jardin

Végétation existante

Végétation existante Saule pleureur et Noisetier

Végétation existante Bouleau

Rez +2 / Rez -3
Niv. 0.00 = Niv. 234.50 géomètre

Végétation existante Bouleau

Végétation existante Bouleau

Végétation basse

Niv. 0.00
extérieur = 234.50 (géo.)

Voirie -
Rue du Boulay

Transversa